
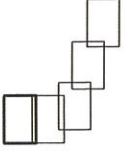


VÝKAZ DOSAVADNÍHO A NOVÉHO STAVU ÚDAJŮ KATASTRU NEMOVITOSTÍ															
Dosavadní stav				Nový stav											
Označení pozemku parc. číslem	Výměra parcely		Druh pozemku Způsob využití	Označení pozemku parc. číslem	Výměra parcely		Druh pozemku Způsob využití	Typ stavby Způsob využití	Zpús. určení výměr	Porovnání se stavem evidence právních vztahů					
	ha	m <sup>2</sup>			ha	m <sup>2</sup>				Díl přechází z pozemku označeného v katastru nemovitostí	dřívější poz. evidenci	Číslo listu vlastnictví	Výměra dílu ha m <sup>2</sup>		Označení dílu
192/3										192/3		10001			
650/3										650/3		413			
656/2										656/2		10001			
656/3										656/3		567			
656/4										656/4		564			
656/5										656/5		566			
656/6										656/6		568			
658/3										658/3		569			
658/4										658/4		571			
659/4										659/4		570			
659/5										659/5		561			
830/1										830/1		10001			

Oprávněný : ČEZ Distribuční a.s. Teplická 874/8, Děčín 405 02  
Druh věcného břemene : dle listiny

<b>GEOMETRICKÝ PLÁN pro</b> vymezení rozsahu věcného břemene k části pozemku	Geometrický plán ověřil úředně oprávněný zeměměřický inženýr:	Stejnopis ověřil úředně oprávněný zeměměřický inženýr:
	Jméno, příjmení: Ing. Jana Bouchalová	Jméno, příjmení: Ing. Jana Bouchalová
	Číslo položky seznamu úředně oprávněných zeměměřických inženýrů: 2499/2010	Číslo položky seznamu úředně oprávněných zeměměřických inženýrů: 2499/2010
	Dne: 31.5.2022 Číslo: 796/2022	Dne: 9.6.2022 Číslo: 853/2022
Náležitostní a přesnosti odpovídá právním předpisům.	Tento stejnopis odpovídá geometrickému plánu v elektronické podobě uloženému v dokumentaci katastrálního úřadu.	
Vyhovitel: Geo Real Group s.r.o. Hněvotín č.p.8, 78347 IČO: 63981637 tel.: 773 517373  Číslo plánu: 689-287/2022 Okres: Šumperk Obec: Hrabová Kat. území: Hrabová u Dubicka Mapový list: Zábřeh 6-5/41, 6-5/43 Dosaadním vlastníkem pozemku byla poskytnuta možnost seznámit se v terénu s průběhem navrhovaných nových hranic, které byly označeny předepsaným způsobem:	Katastrální úřad souhlasí s očíslováním parcel.  Ing. Veronika Vrbová KU pro Olomoucký kraj KP Šumperk PGP 936/2022-809 2022.06.06 10:30:05 +02'00'	Ověření stejnopisu geometrického plánu v listinné podobě. 

Klad listů



659/5

658/4

656/6



(17.59)  
(18.11)

43  
44

ZBR 6-5/41  
ZBR 6-5/43

ZBR 6-5/41  
ZBR 6-5/43

656/2



(18.61)  
(18.36)

45  
46

659/4

658/3

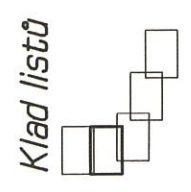
656/4



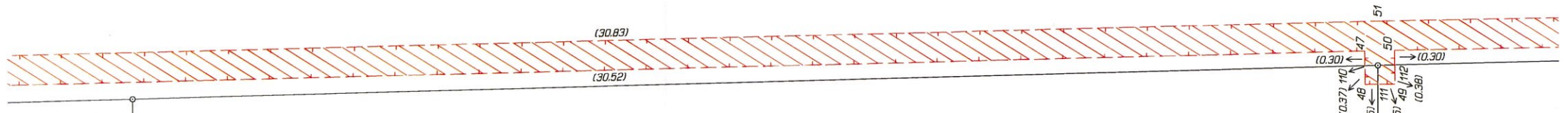


658/3

658/4



Závrh 5-5/41  
Závrh 5-5/43

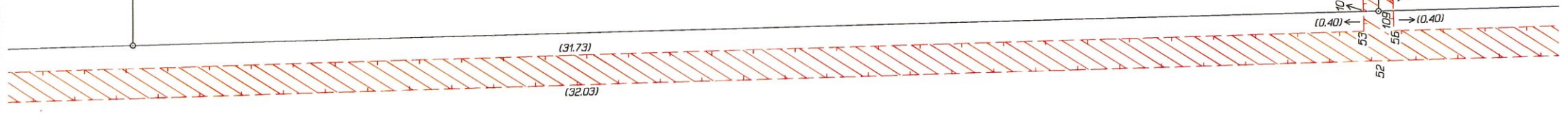


(30.83)  
(30.52)

51  
47  
50  
48  
49  
111  
112  
(0.37) (1.0)  
(0.25) (0.36)  
(0.35) (0.36)  
(0.30) (0.30)

656/4

656/2



(31.73)  
(32.03)

52  
53  
54  
55  
105  
106  
(0.40) (0.36)  
(0.40) (0.31)  
(0.40) (0.28)  
(0.36) (0.36)

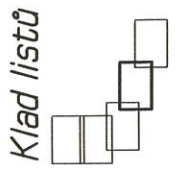
656/3

Závrh 5-5/41  
Závrh 5-5/43

656/5

656/6





Q  
650/3

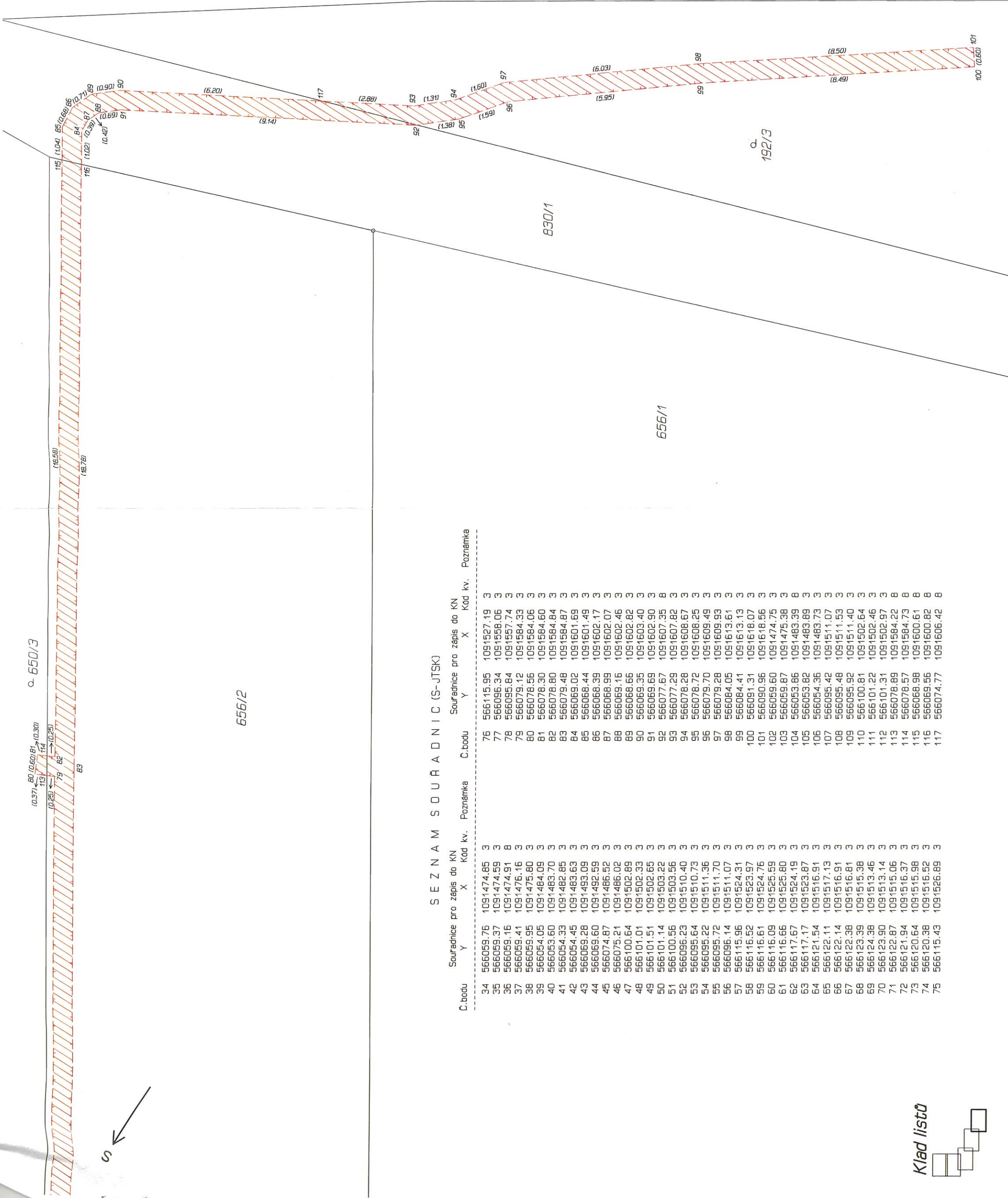
656/7

656/5



656/2

656/1



SEZNAM SOUŘADNIC (S-JTSK)

Souřadnice pro zápis do KN				Souřadnice pro zápis do KN					
C.bodu	Y	X	Kod kv.	Poznámka	C.bodu	Y	X	Kod kv.	Poznámka
34	566059.76	1091474.85	3		76	566115.95	1091527.19	3	
35	566059.37	1091474.59	3		77	566096.34	1091558.06	3	
36	566059.16	1091474.91	8		78	566095.84	1091557.74	3	
37	566059.41	1091476.16	3		79	566079.12	1091584.33	3	
38	566059.95	1091475.80	3		80	566078.56	1091584.06	3	
39	566054.05	1091484.09	3		81	566078.30	1091584.60	3	
40	566053.60	1091483.70	3		82	566078.80	1091584.84	3	
41	566054.33	1091482.85	3		83	566079.48	1091584.87	3	
42	566054.45	1091483.63	3		84	566069.02	1091601.69	3	
43	566069.28	1091493.09	3		85	566068.44	1091601.49	3	
44	566069.60	1091492.59	3		86	566068.39	1091602.17	3	
45	566074.87	1091486.52	3		87	566068.99	1091602.07	3	
46	566075.21	1091486.02	3		88	566069.15	1091602.46	3	
47	566100.64	1091502.89	3		89	566068.66	1091602.82	3	
48	566101.01	1091502.33	3		90	566069.35	1091603.40	3	
49	566101.51	1091502.65	3		91	566069.69	1091602.90	3	
50	566101.14	1091503.22	3		92	566077.67	1091607.35	8	
51	566100.56	1091503.56	3		93	566077.29	1091607.82	3	
52	566096.23	1091510.40	3		94	566078.28	1091608.67	3	
53	566096.64	1091510.73	3		95	566078.72	1091608.25	3	
54	566095.22	1091511.36	3		96	566079.70	1091609.49	3	
55	566095.72	1091511.70	3		97	566079.28	1091609.93	3	
56	566096.14	1091511.07	3		98	566084.05	1091613.61	3	
57	566115.96	1091524.31	3		99	566084.41	1091613.13	3	
58	566116.52	1091523.97	3		100	566091.31	1091618.07	3	
59	566116.61	1091524.76	3		101	566090.96	1091618.56	3	
60	566116.09	1091525.59	3		102	566099.60	1091474.75	3	
61	566116.66	1091525.80	3		103	566099.87	1091475.38	3	
62	566117.67	1091524.19	3		104	566053.86	1091483.39	8	
63	566117.17	1091523.87	3		105	566053.82	1091483.89	3	
64	566121.54	1091516.91	3		106	566054.36	1091483.73	3	
65	566122.11	1091517.13	3		107	566095.42	1091511.07	3	
66	566122.14	1091516.91	3		108	566095.48	1091511.53	3	
67	566122.38	1091516.81	3		109	566095.92	1091511.40	3	
68	566123.39	1091515.38	3		110	566100.81	1091502.64	3	
69	566124.38	1091513.46	3		111	566101.22	1091502.46	3	
70	566123.90	1091513.14	3		112	566101.31	1091502.97	3	
71	566122.87	1091515.06	3		113	566078.89	1091584.22	8	
72	566121.94	1091516.37	3		114	566078.57	1091584.73	8	
73	566120.64	1091515.98	3		115	566068.98	1091600.61	8	
74	566120.38	1091516.52	3		116	566069.56	1091600.82	8	
75	566115.43	1091526.89	3		117	566074.77	1091606.42	8	

VÝKAZ DOSAVADNÍHO A NOVÉHO STAVU ÚDAJŮ KATASTRU NEMOVITOSTÍ													
Dosavadní stav				Nový stav									
Označení pozemku parc. číslem	Výměra parcely		Druh pozemku Způsob využití	Označení pozemku parc. číslem	Výměra parcely		Druh pozemku Způsob využití	Typ stavby Způsob využití	Způsob určení výměr	Porovnání se stavem evidence právních vztahů			
	ha	m <sup>2</sup>			ha	m <sup>2</sup>				Díl přechází z pozemku označeného v katastru nemovitostí	dřívější poz. evidenci	Číslo listu vlastnictví	Výměra dílu
											ha	m <sup>2</sup>	
192/3										192/3			
650/3										650/3	10001		
656/2										656/2	413		
656/3										656/3	10001		
656/4										656/4	567		
656/5										656/5	564		
656/6										656/6	566		
658/3										658/3	568		
658/4										658/4	569		
659/4										659/4	571		
659/5										659/5	570		
830/1										830/1	561		
											10001		

Oprávněný : ČEZ Distribuční a.s. Teplická 874/8, Děčín 405 02  
Druh věcného břemene : dle listiny

<b>GEOMETRICKÝ PLÁN pro</b> vymezení rozsahu věcného břemene k části pozemku	Geometrický plán ověřil úředně oprávněný zeměměřický inženýr:	Stejnopis ověřil úředně oprávněný zeměměřický inženýr:
	Jméno, příjmení: Ing. Jana Bouchalová	Jméno, příjmení: Ing. Jana Bouchalová
	Číslo položky seznamu úředně oprávněných zeměměřických inženýrů: 2499/2010	Číslo položky seznamu úředně oprávněných zeměměřických inženýrů: 2499/2010
	Dne: 31.5.2022      Číslo: 796/2022	Dne: 9.6.2022      Číslo: 853/2022
Náležitostmi a přesností odpovídá právním předpisům.		Tento stejnopis odpovídá geometrickému plánu v elektronické podobě uloženému v dokumentaci katastrálního úřadu.
Katastrální úřad souhlasí s oříslováním parcel.		Ověření stejnopisu geometrického plánu v listinné podobě.
Vyhotovitel: Geo Real Group s.r.o. Hněvotín č.p.8, 78347 IČO: 63981637 tel.: 773 517373	Ing. Veronika Vrbová KU pro Olomoucký kraj KP Šumperk PGP 936/2022-809 2022.06.06 10:30:05 +02'00'	
Číslo plánu: 689-287/2022		
Okres: Šumperk		
Obec: Hrabová		
Kat. území: Hrabová u Dubicka		
Mapový list: Zábřeh 6-5/41, 6-5/43		
Dosaďadním vlastníkem pozemku byla poskytnuta možnost seznámit se v terénu s průběhem navrhovaných nových hranic, které byly označeny předepsaným způsobem:		